










## Схема дистанций соревнований

по виду  
«Техника горного туризма (дистанция связок)»

### Условные обозначения

Границы опасной зоны	
Границы этапа (могут быть отмечены не везде на схеме)	
Движение свободным лазаньем	
Движение команды от этапа к этапу	
Судейские перила	
Судейские точки опоры (Судейские петли, промежуточные точки, судейские карабины и т.д.)	
Командные перила	
Промежуточные точки страховки, шлямбура для организации командных станций	
Навесная переправа	

Границы этапов даны приблизительно и могут уточняться.

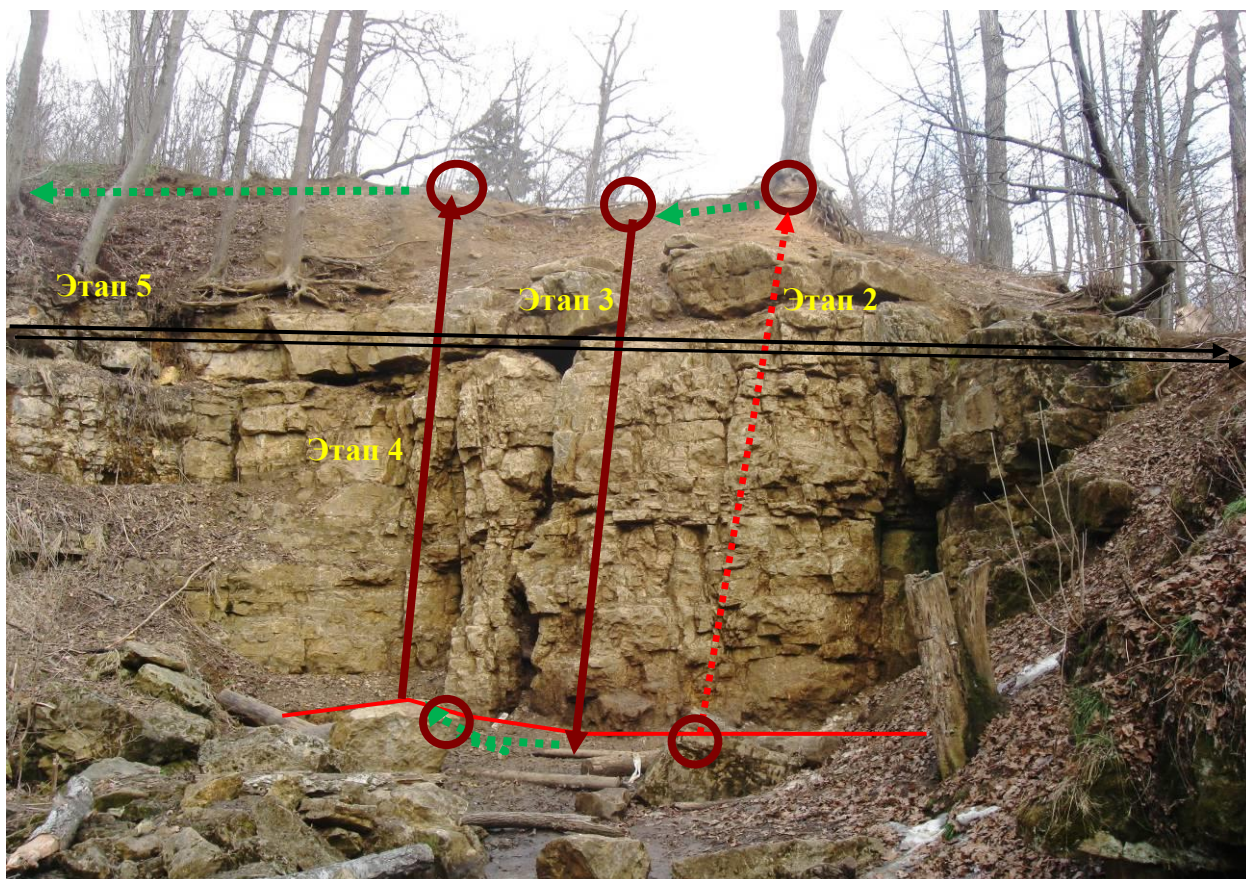


## Схема этапов уровня «В»

### Блок 1. Этап 1



### Блоки 2-5. Этапы 2-5



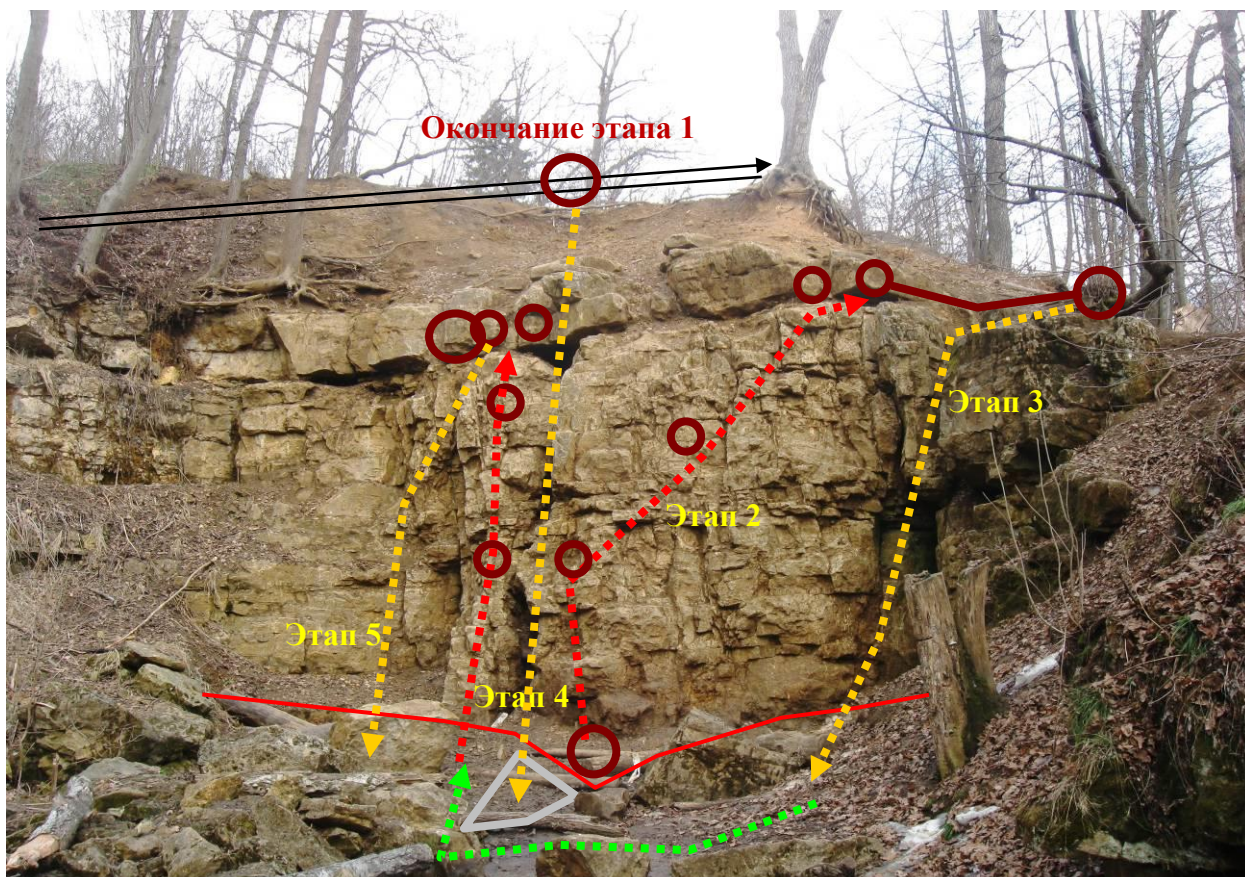


## Схема этапов уровня «Б».

### Блок 1. Этап 1.



### Блоки 2,3. Этапы 2-6.





## Схема этапов уровня «А».

Блоки 1, 3. Этап 1,6.



Блоки 2,3. Этапы 2-6.

