



Регион – Москва
Департамент образования и науки города Москвы

**Государственное бюджетное образовательное учреждение дополнительного образования
города Москвы**
**«Московский детско-юношеский центр
экологии, краеведения и туризма»**

**Экологические экскурсии по урочищу «Алексеевская роща»
национального парка «Лосиный остров»**

**Название эколого -
просветительского
маршрута**

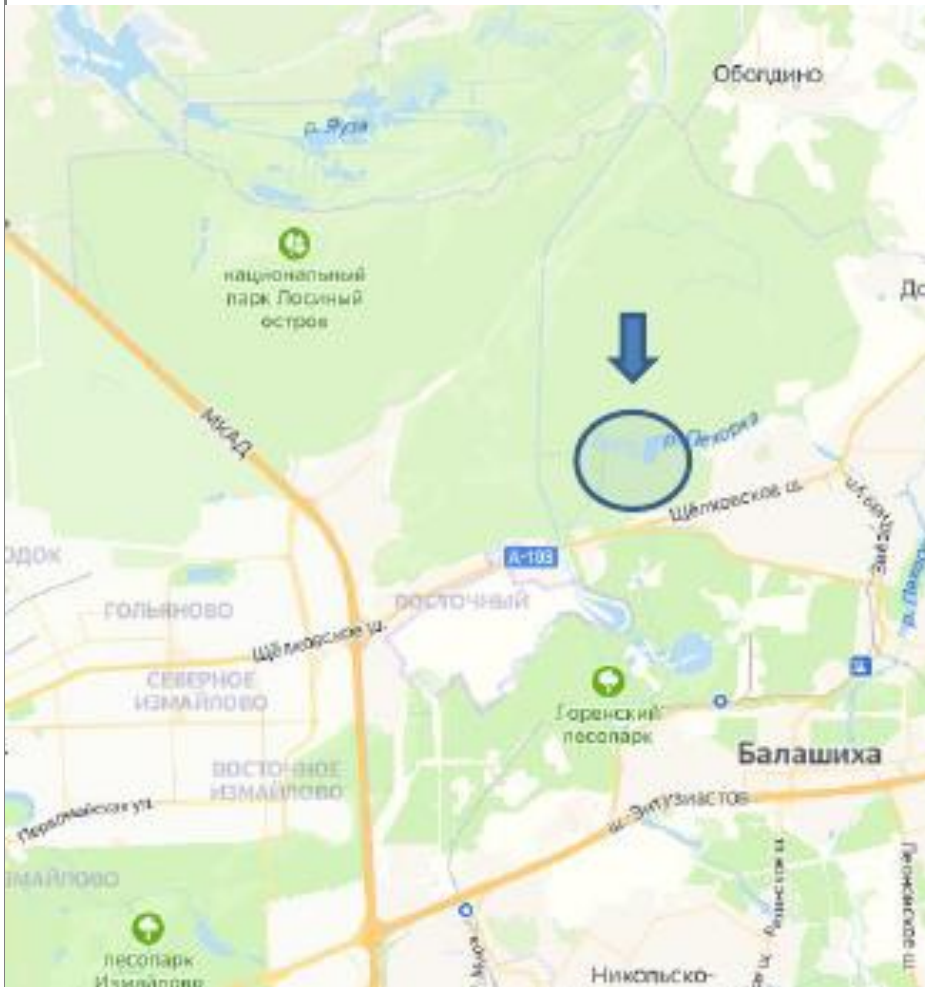


**Ресурсы о регионе и
районе маршрута**

Маршрут проходит по территории урочища «Алексеевская роща» национального парка федерального значения «Лосиный остров». Предлагаемый маршрут включает посещение дендрария, на котором высажены древесно - кустарниковые породы разных регионов России, организован ряд маршрутов, которые можно проходить как индивидуально, так и в составе орга-

низованной группы, с привлечением экскурсоводов.

Алексеевская роща – уникальное урочище в окрестностях Москвы, в составе которого 200 летние сосновые и липовые леса.



Маршрут выходит к Алексеевскому пруду и водно-болотным участкам верховьев р. Пехорка. На участке можно наблюдать обитателей водоемов, в том числе запруду бобров, следы жизнедеятельности лосей и кабанов, прибрежную и околководную растительность.

Добраться к началу маршрута из Москвы можно от ст.м. «Щелковская» до остановки "Опытное поле"

- автобус 361
- маршрутки: 1222к, 362к, 380к, 396к, 447к, 485, 506к

далее на светофоре перейти дорогу , повернуть направо (100м) и налево, от шоссе, по асфальтированной дорожке 150 м до входа на территорию национального парка (1).

Можно зайти на предполагаемый маршрут с обратной стороны – дендрария (7): 5 км от МКАД, развилка Щелковского и Балашихинского шоссе, координаты - 55.828326, 37.897836. Остановка автобусов мкр. «Изумрудный». Заезд в Дендрарий только по направлению на Москву. На личном транспорте: Из Москвы по Щелковскому шоссе мимо поста ГИБДД до заправки Shell. Далее разворот через заправку по Балашихинскому шоссе обратно до Щелковского шоссе и выезд по направлению в Москву. Через 15 метров поворот направо.



Заказ экскурсий по дендрарию: по телефону ежедневно с 9:00 до 18:00: +7 (495)323-88-85 ecotour@elkisland.ru

Ссылка на сайт: https://losinyiostrov.ru/eco_centers/dendrariy/

Контакты с администрацией парка:

+7 (495) 323-88-85 info@elkisland.ru

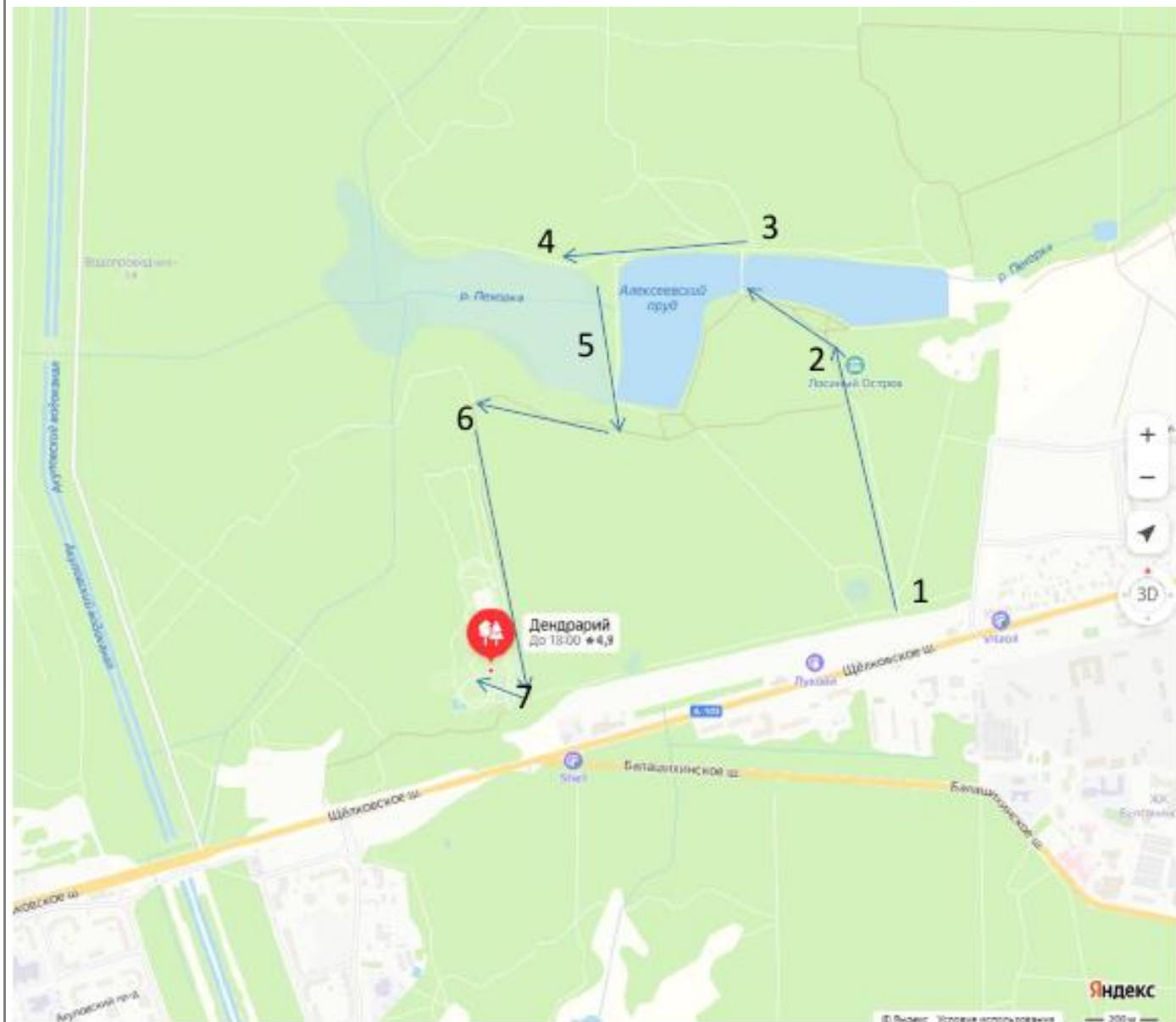
Предполагаемая целевая аудитория

Маршруты легкодоступны, предназначены для разных категорий посетителей:

- индивидуальных, семейных и групповых, в т.ч. участников лагерей отдыха;
- отдельные участки (по дендрарию, до пруда) доступны для посетителей с ОВЗ (с сопровождением);
- средний уровень двигательной активности


Сезон	Маршрут доступен в любое время года. Объекты живой природы (животные и растения) предпочтительнее наблюдать с мая по октябрь.
Ключевые направления	#Природа # #Родной край #Наследие #Исследователи
Маршрут интегрируется в образовательные /воспитательные программы	Интеграция маршрута в программы: - образовательные программы основного общего образования (<i>естествознание (окружающий мир); география; биология</i>); - дополнительные общеобразовательные программы (<i>естественно-научная направленность</i>) - программы воспитания /воспитательной работы
Возможный уровень познавательной/образовательной нагрузки	Возможны разные уровни нагрузки, в зависимости от целей посещения: - <i>Досуговый</i> - <i>Ознакомительный</i> - <i>Просветительский</i> - <i>Углубленный в рамках изучения учебного предмета</i> - <i>Исследовательский</i>
Продолжительность маршрута	2 – 3 часа без учета времени движения до начала маршрута. Время движения от ст.м. Щелковская до точки начала маршрута общественным транспортом – в пределах 1 часа с учетом времени ожидания автобуса.
Протяженность маршрута	Около 5 км общая протяженность
Пункты, через которые проходит маршрут Объекты показа	На маршруте Вы увидите памятник природы регионального значения — Алексеевская роща (на схеме точки 1-2). Роща, ныне представляющая из себя величественный старинный лес, была заложена еще в конце XVII в. и являлась составной частью ландшафтно–архитектурного ансамбля. Основа древесной растительности рощи – сосны и липы. Маршрут выходит к Алексеевскому пруду (2 - 3) и водно-болотным участкам верховьев р. Пехорка (4 - 6). На участке можно наблюдать обитателей водоемов, в том числе запруду бобров, следы жизнедеятельности лосей и кабанов, прибрежную и околородную растительность. На территории Дендрария (7) воссозданы леса разных регионов России, представлены растения Дальнего Востока, Сибири,

	<p>Восточной Европы и Кавказа. Помимо основной экспозиции растений в Дендрарии можно познакомиться с историей лесной охраны, увидеть, как выглядела форма лесников 150 лет назад. Вход платный.</p>
<p>Цели и задачи маршрута, в т.ч. образовательные и воспитательные</p>	<p>Цели и задачи маршрута формулируются исходя их содержания той программы, в рамках которой реализуется маршрут.</p> <p>Возможные направления и тематика на маршруте:</p> <ul style="list-style-type: none"> - роль национальных парков в экологическом просвещении; - ознакомление с биологическим разнообразием; - ландшафты, биоценозы и биотопы; - редкие и охраняемые виды животных и растений
<p>Дополнительные условия</p>	<p>Требования по обращению с отходами при посещении ООПТ</p> <p><i>Запрещается:</i></p> <ul style="list-style-type: none"> •организовывать пикниковые зоны вне специально оборудованных для этого мест; •выбрасывать любые отходы за пределами специально оборудованных мест; •использовать легковоспламеняющиеся жидкости и выбрасывать упаковку от них; •разводить костры, в том числе для сжигания мусора; •использовать синтетические моющие средства при пользовании природными водоемами; •закапывать отходы (мусор) в землю. <p><i>Необходимо:</i></p> <ul style="list-style-type: none"> •уносить весь принесенный мусор с собой; •оставлять мусор только в специально оборудованных местах; •иметь пакет (желательно бумажный) при длительном нахождении на ООПТ для сбора собственного мусора, который также в последующем забрать с собой; <p><i>На территорию ООПТ бесплатный вход.</i></p> <p><i>На территории парка мобильная связь доступна не в полном объеме</i></p>
<p>Схема маршрута</p>	<p>Общая схема маршрута на Яндекс - карте</p>



Участок 1 – 2 – около 600 м; 2-3 около 400 м; 3 – 4 около 800 м; 4 – 5 – около 400 м; 5 – 6 около 300 м; 6 – 7 около 800 м, всего около 3,5 км. Протяженность маршрутов в дендрарии до 2 км.

Фотоматериал



На тропах дендрария



Алексеевский пруд осенью



След лося



Водно-болотный комплекс р. Пехорки

Методически материалы для работы на маршруте

Экскурсии по экотропам дендрария:

https://losinyostrov.ru/tourism_and_recreation/excursions/osmotr-ekspozitsii-dendrariya-bez-ekskurovoda-1/

https://losinyostrov.ru/tourism_and_recreation/excursions/ekskursiya_po_ekologicheskoy_trope_lesa_rossii/

https://losinyostrov.ru/tourism_and_recreation/excursions/ekskursiya-belaya-tropa/

https://losinyostrov.ru/tourism_and_recreation/events/24-aprelya-1100-1300-1500-1700-ekologo-prosvetitelskaya-programma-pervotsvety/

Материалы по животным и растениям:

<https://losinyostrov.ru/about/nature/animals/>

<https://losinyostrov.ru/about/nature/plants/>