



Регион – Москва
Департамент образования и науки города Москвы

**Государственное бюджетное образовательное учреждение дополнительного образования
города Москвы**
**«Московский детско-юношеский центр
экологии, краеведения и туризма»**


Название школьного образовательного туристского маршрута	Переулочки Москвы приоткройте старину Авторский. Автор – Спивак А.А.
Ресурсы о регионе и районе маршрута	https://rblogger.ru/2021/04/07/gorod-na-pamyat-642-kadashyovskaya-sloboda/ https://rblogger.ru/2019/10/11/gorod-na-pamyat-505-lavrushinskij-pereulok-i-tretyakovskaya-galereya/ https://ovchinniki.ru/o-hrame http://www.klement.ru/about-the-temple/
Предполагаемая целевая аудитория	Обучающиеся 5-11 классов, а также широкий круг интересующихся
Сезон	Круглогодично Наиболее привлекателен апрель - сентябрь
Ключевые направления	#История #Патриотика #Традиции #Родной_край #Наследие #Герои #Отечество #Культура
Маршрут интегрируется в образовательные /воспитательные программы	образовательные программы основного общего образования (предметные области по ФГОС - история, литература, МХК.


Возможные образовательные и воспитательные эффекты	Развитие познавательной и исследовательской деятельности через реализацию полученных знаний во время проведения экскурсии и воспитание у обучающихся чувство патриотизма и бережного отношения к культурному наследию.
Возможный уровень познавательной/образовательной нагрузки	Досуговый Просветительский Углубленный в рамках изучения учебного предмета (история МХК) Исследовательский
Доступность для детей с ОВЗ и детей-инвалидов	Доступен для детей с ОВЗ в составе смешанных групп (при сопровождении ассистентом), при отсутствии противопоказаний средней физической нагрузки
Продолжительность маршрута	2,5 часа
Протяженность маршрута	3,2 километра, пешеходный маршрут
Пункты, через которые проходит маршрут Объекты показа	От м. Новокузнецкая до м. Третьяковская - м. Новокузнецкая - Климентовский переулок - Руновский переулок - Храм в Овчинниках, Средний Овчинниковский переулок - Лубочный переулок - Черниговский переулок - Кадашёвские переулки - Лаврушинский переулок - Большой Толмачёвский переулок -м. Третьяковская

Цели и задачи маршрута, в т.ч. образовательные и воспитательные


Цель экскурсии – культурно-просветительская


Фотоматериал











Карта маршрута

<https://yandex.ru/maps/?um=constructor%3A4fbfab3bdbffb37c6f2c6d35444ebff622851cd4ebd6c6ecc6414c1a28386e2c&source=constructorLink>

1 день (2,5 часа)

От м. Новокузнецкая до м. Третьяковская Цветной бульвар до м. Лубянка
- м. Новокузнецкая
- Климентовский переулок
- Руновский переулок
- Храм в Овчинниках, Средний Овчинниковский переулок
- Лубочный переулок
- Черниговский переулок

	<ul style="list-style-type: none">- Кадашёвские переулки- Лаврушинский переулок- Большой Толмачёвский переулок <p>-м. Третьяковская Маршрут 2,5 часа, 3,2 км, каждая остановка 5-10 минут +переходы</p> <p>Помимо собственно маршрута, возможно посещения Третьяковской галереи, Стрелецких палат и др.</p>
Методически материалы для работы на маршруте	https://doc4web.ru/istoriya/kadashyovskaya-sloboda.html