

Регион – Москва
Департамент образования и науки города Москвы



**Государственное бюджетное образовательное учреждение дополнительного образования
города Москвы**
**«Московский детско-юношеский центр
экологии, краеведения и туризма»**

Название школьного образовательного туристского маршрута (автор или авторский коллектив)	“История в центре столицы” Автор – команда “Факел”
Правка и дополнение	Тайдаков В. А.
Ресурсы о регионе и районе маршрута	https://www.zaryadepark.ru/history/istoriya_palat_boyar_romanovyh.html http://ioannpr.ru/history https://architectstyle-livejournal-com.turbopages.org/architectstyle.livejournal.com/s/815426.html?turbo_uid=AACPjygMv0s_2h2IoiwYvtyO1yoGLIJJQtFV99E4rczuUMJyeNLQjwjtj9mf-QFRgBDFRww84r2eF7GqbPLf0ilmsC41qCF8dw9BJJ-YXdSIks26VNsDy9wPpg6doqVQtfPfQWEI0FDMPE4ybCO-

[wqjsx6771EA,,&turbo ic=AABNLNvRXNag2AUiT84-a5Slc8FxTaOA3Iw4AkWJ0FsDDGjOXAyYGhr8a-6nSytIYKSZIWYA8AhWGg-tgw6N2mVLpPyeBRz8CqfdXf9Gg_JQAlDGQ-MKO_1-d-gSgmtFOuCT9xpJMnctPpnhZ1iqL_mChBKOzg,,&sign=93af961fbfaccd6a7afe133c72eece53489ad13dc0344605f1db1f3ff9a1f017:1676129726&parent-reqid=1676129726555926-15034400929917112452-sas3-0816-dd1-sas-l7-balancer-8080-BAL-6928&trbsrc=wb](https://www.google.com/search?q=wqjsx6771EA,,&turbo ic=AABNLNvRXNag2AUiT84-a5Slc8FxTaOA3Iw4AkWJ0FsDDGjOXAyYGhr8a-6nSytIYKSZIWYA8AhWGg-tgw6N2mVLpPyeBRz8CqfdXf9Gg_JQAlDGQ-MKO_1-d-gSgmtFOuCT9xpJMnctPpnhZ1iqL_mChBKOzg,,&sign=93af961fbfaccd6a7afe133c72eece53489ad13dc0344605f1db1f3ff9a1f017:1676129726&parent-reqid=1676129726555926-15034400929917112452-sas3-0816-dd1-sas-l7-balancer-8080-BAL-6928&trbsrc=wb)

<https://dzen.ru/a/Y7ZnFVuhMh8HqrdA>

<https://znamenie-hovrino.ru/index.php/zhizn-prikhoda/o-khrama/istoriya-khrama>

<https://pravoslavie->

[ru.turbopages.org/pravoslavie.ru/s/3787.html?turbo uid=AAAjtkXCj2CkSfTDnm8ynCbEc0Qq96K9f-ObHmsKUXPOtQGl18JLDJ2aE9k7qnvhLjCghiWoznany1hVuKHGOeSn9LgTF0CZBfTMKYOWcmqORclguOPT9JEKqsVH_RfX52edaFOu&turbo ic=AAA7pYL59WI-xY52Z-4DarOndj-EVC4PeM1SWNRBHbeJH61IBKtBvjluTR1jUnbPtzpRC7TC_qKYRxoZZubOU1_ymEVDz6djm_Lyte8EoRB3gpat9qahtOxcbXMeRTEG5pV9V_FX&sign=6fcffc1cfd749a58f6b99ef62c6d692ccacffeb36340bdf7e7defae84781796e:1676130311&parent-reqid=1676130311317128-5292507284037653196-sas3-0789-748-sas-l7-balancer-8080-BAL-6203&trbsrc=wb](https://www.turbopages.org/pravoslavie.ru/s/3787.html?turbo uid=AAAjtkXCj2CkSfTDnm8ynCbEc0Qq96K9f-ObHmsKUXPOtQGl18JLDJ2aE9k7qnvhLjCghiWoznany1hVuKHGOeSn9LgTF0CZBfTMKYOWcmqORclguOPT9JEKqsVH_RfX52edaFOu&turbo ic=AAA7pYL59WI-xY52Z-4DarOndj-EVC4PeM1SWNRBHbeJH61IBKtBvjluTR1jUnbPtzpRC7TC_qKYRxoZZubOU1_ymEVDz6djm_Lyte8EoRB3gpat9qahtOxcbXMeRTEG5pV9V_FX&sign=6fcffc1cfd749a58f6b99ef62c6d692ccacffeb36340bdf7e7defae84781796e:1676130311&parent-reqid=1676130311317128-5292507284037653196-sas3-0789-748-sas-l7-balancer-8080-BAL-6203&trbsrc=wb)

[https://streets.fandom.com/ru/wiki/Биржевая_площадь_\(Москва\)#:~:text=Первоначально назы-валась Карунинской —](https://streets.fandom.com/ru/wiki/Биржевая_площадь_(Москва)#:~:text=Первоначально назы-валась Карунинской —)

[по,%D0%B3%D0%BE%D0%B4%D1%83%20%D0%B2%D0%BE%D0%B7%D0%B2%D1%80%D0%B0%D1%89%D0%B5%D0%BD%D0%BE%20%D0%BD%D0%B0%D0%B7%D0%B2%D0%B0%D0%BD%D0%B8%D0%B5%20Биржевая%20площадь](https://streets.fandom.com/ru/wiki/Биржевая_площадь_(Москва)#:~:text=Первоначально называлась Карунинской — по,%D0%B3%D0%BE%D0%B4%D1%83%20%D0%B2%D0%BE%D0%B7%D0%B2%D1%80%D0%B0%D1%89%D0%B5%D0%BD%D0%BE%20%D0%BD%D0%B0%D0%B7%D0%B2%D0%B0%D0%BD%D0%B8%D0%B5%20Биржевая%20площадь)

	<p>https://um.mos.ru/places/rybnyy-pereulok</p> <p>https://plusnin1975.blogspot.com/2016/09/blog-post_855.html</p> <p>https://pamyatniki--v--rossii-ru.turbopages.org/pamyatniki-v-rossii.ru/s/pamyatniki/pamjatnik-brat-jam-lihudam-ioannikiyu-i-sofroniyu-moskva/?turbo_uid=AADmyZWGnjR7sCywBe2uh2TOnt-IgnInWD13tpggG2SewuSEAIR83XYtVITybVBNwiVpLKEiRr84ROMiCEPEDtNMYdZpVp6hygjLm0pZctc-THwe_93KdfotqWPuwOjRhvi9smISXMiVcUYDECsU,&turbo_ic=AACNLEN0LEwH5tYMXWjbUaCMKs-dMTMF7lkEkYoRuH2I_Gnrrag9_QPmjIA8rCr2HTsifzYXeITaZhY0R95greYr_9Btq8cMoww_gpoFD-ento3Xn2gDeB1qz9qEgGWy2eAr60K0N28fgayOaaA,&sign=f5f4d009d1b4d7b1062b65ee15df73885b71908c5c6fad337a09800c2a1e7c8c:1676131145&parent-reqid=1676131145375478-7675019791875045541-sas3-1002-e1c-sas-l7-b_alancer-8080-BAL-3121&trbsrc=wb</p>
Предполагаемая целевая аудитория	Обучающиеся 1-11 классов, а также широкий круг увлеченных историей и москововедением
Сезон	Круглогодично Наиболее привлекателен июнь- октябрь
Ключевые направления	#История #Патриотика #Традиции #Роднойкрай #Наследие#Отечество #Культура
Маршрут интегрируется в образовательные /воспитательные программы	Образовательные программы основного общего образования (предметные области по ФГОС - история, литература, МХК.

Возможные образовательные и воспитательные эффекты	Развитие познавательной и исследовательской деятельности через реализацию полученных знаний во время проведения экскурсии и воспитание у обучающихся чувство патриотизма и бережного отношения к культурному наследию.
Возможный уровень Познавательной или образовательной нагрузки	Досуговый Просветительский Углубленный в рамках изучения учебного предмета (история МХК) Исследовательский
Доступность для детей с ОВЗ и детей-инвалидов	Доступен для детей с ОВЗ.
Продолжительность маршрута	2 часа: 1,5ч основной маршрут + 0,5ч посещение Палат бояр Романовых.
Протяженность маршрута	2км
Пункты, через которые проходит маршрут Объекты показа	<ul style="list-style-type: none"> • Церковь Рождества Иоанна Предтечи • Церковь Георгия Победоносца на Псковской Горке • Музей Палаты бояр Романовых • Собор иконы Божией Матери Знамение • Церковь Максима Блаженного на Варварке • Палаты Старого Английского двора • Рыбный переулок.


- Биржевая площадь.
- Богоявленский переулок.
- Памятник братьям Лихудам
- Памятник Г.К. Жукову

Цели и задачи маршрута, в т.ч. образовательные и воспитательные

Цель экскурсии – историко-просветительская.


Фотоматериал




















Карта маршрута	https://yandex.ru/maps/?um=constructor%3A1c77f31a6e1d631861e7e661725b9ec00d49a62e2e04944e9d01061ae2cc43e6&source=constructorLink
1 день (2,5 часа)	<ul style="list-style-type: none"> • Церковь Рождества Иоанна Предтечи. • Церковь Георгия Победоносца на Псковской Горке.
	<ul style="list-style-type: none"> • Собор иконы Божией Матери Знамение.
	<ul style="list-style-type: none"> • Церковь Максима Блаженного на Варварке. • Палаты Старого Английского двора. • Рыбный переулок. • Биржевая площадь. • Богоявленский переулок. • Братья Лихуды. Памятник, мемориал. • Памятник Г.К. Жукову. <p>Помимо собственно маршрута, возможно посещения Биржевой площади, Палаты Строгого Английского двора и др.</p>
Методически материалы для работы на маршруте	<p>1) Выходя со станции метро Китай-город, мы попадаем на Варварку – одну из артерий исторического сердца столицы. Развиваясь в рамках общей культурной повестки России, эта улица все же может похвастаться несколькими не имеющими аналогов памятниками. Сама улица, как ни невероятно, старше знакомого нам Кремля. Считается, что её предком был торговый тракт, соединявший Москву и Владимир, стол которого занимали московские князья. Первое упоминание улицы на этом месте относится к 1380-му году, когда по ней в белокаменную твердыню триумфально въехал Дмитрий Донской, разбивший темника Мамаю на Куликовом Поле. Тогда, правда, летописец назвал улицу “Всехсвятской”</p>

из-за церкви Всех Святых, стоявшей на ней тогда. По названиям церковей её также называли “Большой Покровкой” или “Знаменской”, однако эти топонимы уступили в первой половине XV века место имени “Варварская”. Это было закреплено, когда в начале следующего столетия здесь возвели Храм Святой Варвары Великомученицы.

- 2) Первая церковь Иоанна Предтечи в этом месте известна в начале XVII века. Простояв здесь примерно столетие, она была снесена, а на ее месте Ф. С. Подсевальщиковым был построен каменный храм. В настоящее время церковь сильно отличается от оригинала: южный предел, освященный в честь Боголюбской Иконы Божьей Матери, был построен только в 1875 году, а здание в целом часто переоформлялось и ремонтировалось. В 2015-2016 годах завершилась капитальная реставрация церкви: её стенам вернули изначальный желтый цвет, а на крышу вновь поставили купол.
- 3) Церковь Георгия Победоносца на Псковской горе была построена в конце XVII века, и её история не знает сильных потрясений. В 1818 году, во время перестройки Москвы после пожара 1812 года, к храму была пристроена колокольня, выполненная в готическом стиле и контрастирующая с архитектурным направлением, в котором был выстроен храм.
- 4) Храм перед вами – это Знаменский собор, возведенный в 1679-1684 годах. Деньги на это строительство давали как некоторые бояре, жившие поблизости, так и цари, на чьей бывшей усадебной земле и происходило действо. Архитекторы взяли за образцы древние постройки, и черты многих знакомых нам храмов можно увидеть в Знаменском соборе. С другой стороны, он может также служить примером подъема в России нового стиля – нарышкинского барокко.

- 5) Церковь Максима Блаженного на Варварке – один из храмов патриаршьего подворья. Максим Блаженный был юродивым, жившим здесь в середине XV века, и погребенным в стоявшей здесь тогда деревянной церкви. Во второй половине XVII века, после пожара, тут на деньги местных купцов был возведен каменный храм. Церковь играла большую роль в жизни близлежащих улиц: в её подвалах во время пожаров горожане хранили ценности. Вероятно, из-за этого в 1827-29 годах на деньги горожан к храму была пристроена новая звонница, созданная в стиле ампира. В советские годы храму сильно досталось: с крыши сбили купол, а многие святыни были отобраны. Однако в конце 60-х церковь впервые отреставрировали. С 1970-х и до 1994 тут находился штаб Всероссийского Общества Охраны Природы.
- 6) Изначально это каменное здание принадлежало постельничьему Ивану Бобрищеву. Судя по всему, у него не было наследников, и после его смерти оно было отдано в казну. В 1556 году Иван Грозный, активно искавший торговых связей с Европой, пожаловал двор Московской компании – английской корпорацией, занимавшейся куплей-продажей русских товаров. Англичане жили на Дворе и во время взятия Москвы крымчаками в 1571, и во время Смуты. За время функционирования Московской компании произошло много важных событий, и чуть ли не самое важное из них – это открытие России Европой. В 1598 году в Лондоне вышел труд Ричарда Хаклюйта, описывавший английские экспедиции по свету. Много внимания в этой книге было уделено рассказам торговцев с Английского двора о России, что ознакомило западную публику с культурой и историей России. Англичане жили на этом дворе до 1649, когда английские торговцы были отправлены на родину, за то, что их соотечественники “короля своего Каролуса до смерти убили”.

Следующая страница в истории этого здания открывается, когда при Петре I здесь была открыта одна из первых Арифметических школ, после чего зданием владели многие частные лица. До конца XIX века Двор бесчисленное количество раз перестраивался и изменился до такой степени, что старый памятник считался утраченным.

- 7) Рыбный переулок первоначально в XVII в. назывался Введенским по стоявшей в нём церкви Введения Пресвятой Богородицы. В XVIII в. — Магистратский переулок — по находившемуся в нём Главному магистрату. Назван по располагавшемуся здесь в XVIII — начале XIX вв. рыбному ряду. После строительства Старого Гостиных дворов переулок фактически стал проездом между протяжёнными фасадами этих зданий.
- 8) Биржевая площадь (ранее - Ильинская) обязана своим появлением располагавшимся рядом торговым рядам и Гостиному двору. В условиях спертости места в центре столицы торговля и подвоз товара к местам продажи были затруднены, что сподвигло власти на переустройство близлежащих дорог. По приказу Императрицы, в 1776-1782 годах была обустроена Ильинская площадь.

Под руководством Ивана Старова участок расположили под углом 80 градусов по отношению к Ильинке. В 1742 году на месте снесённых зданий возвели жилой дом и латунную фабрику купца первой гильдии Ивана Фёдоровича Карунина, поэтому площадь получила официальное название Карунинская. По генеральному плану место бывшей церкви должно было пустовать, однако в 1800-м его застроили амбарами купца Леонтия Осипова, лавками поручика Гусятникова и вексельной нотариальной конторой. Московский пожар 1812 года уничтожил последние деревянные сооружения на Ильинке, в том числе и эти.

Современное название площадь носит благодаря зданию Московской Биржи, построенному в 1839 году. В 1935 её переименовали в Площадь Куйбышева – умершего в том году советского политического деятеля. В 1992 году площади вернули предыдущее название.

В июне 2017 на площади приступили к раскопкам для установки фонтана. В ходе работ были найдены остатки Ильинского крестца — кладка церкви Благовещения Пресвятой Богородицы на подворье Иосифо-Волоцкого монастыря. Археологи предположили, что дальше по улице можно найти стены Троицкого подворья. Также в процессе работ обнаружили около 500 предметов быта, среди которых византийские браслеты, кожаные ножны, обувь, монеты времён Ивана Грозного и импортный сосуд с надписью на персидском языке. Учёные-востоковеды установили, что надпись — это стихи персидского поэта XIV века Хафиза Ширази. Кроме того, была найдена лестница, которая вела в храмовую кладовую на территории подворья Иосифо-Волоцкого монастыря.

9) Богоявленский переулок получил свое имя по названию Богоявленского монастыря – древнейшего в столице. В советское время монастырь закрыли, а улицу переименовали сначала в Переулок Блюхера (по имени знаменитого маршала), а после его осуждения – в Куйбышевский проезд.

10) Этот памятник посвящен Иоанникию и Софронию Лихудам – ученым грекам, приехавшим в конце XVII века в Россию и открывшим здесь первое учреждение высшего образования – Славяно-греко-латинскую Академию, которая располагалась в Богоявленском монастыре. В знак признания их заслуг в области просвещения, в 2007 году у Богоявленского монастыря был поставлен памятник.

11) Впервые идея поставить памятник Жукову в центре столицы появилась в 80-х. В результате конкурса проектов был принят проект Виктора Дурманяна, уже имевшего опыт работы над статуями Маршала Победы. Однако установить скульптуру до распада СССР не удалось, и проект отложили в долгий ящик.

В 1992 году президенту Борису Ельцину снова пришла идея поставить памятник Георгию Константиновичу. На этот раз работу поручили В. М. Клыкову. Несмотря на размер скульптуры, самой сложной задачей стал выбор места её установки. Президент изначально хотел поставить прямоком на Красной Площади, однако такой план вызвал ожесточенное сопротивление ЮНЕСКО. Премьер-министр, В. С. Черномырдин, предложил установить статую на Поклонной горе, однако это вызвало бы необходимость менять планировку всего парка. Наконец, местом X выбрали Манежную Площадь, где памятник стоит и по сегодняшний день, несмотря на продолжительные разговоры о нужности переноса памятника из тени ГИМа.